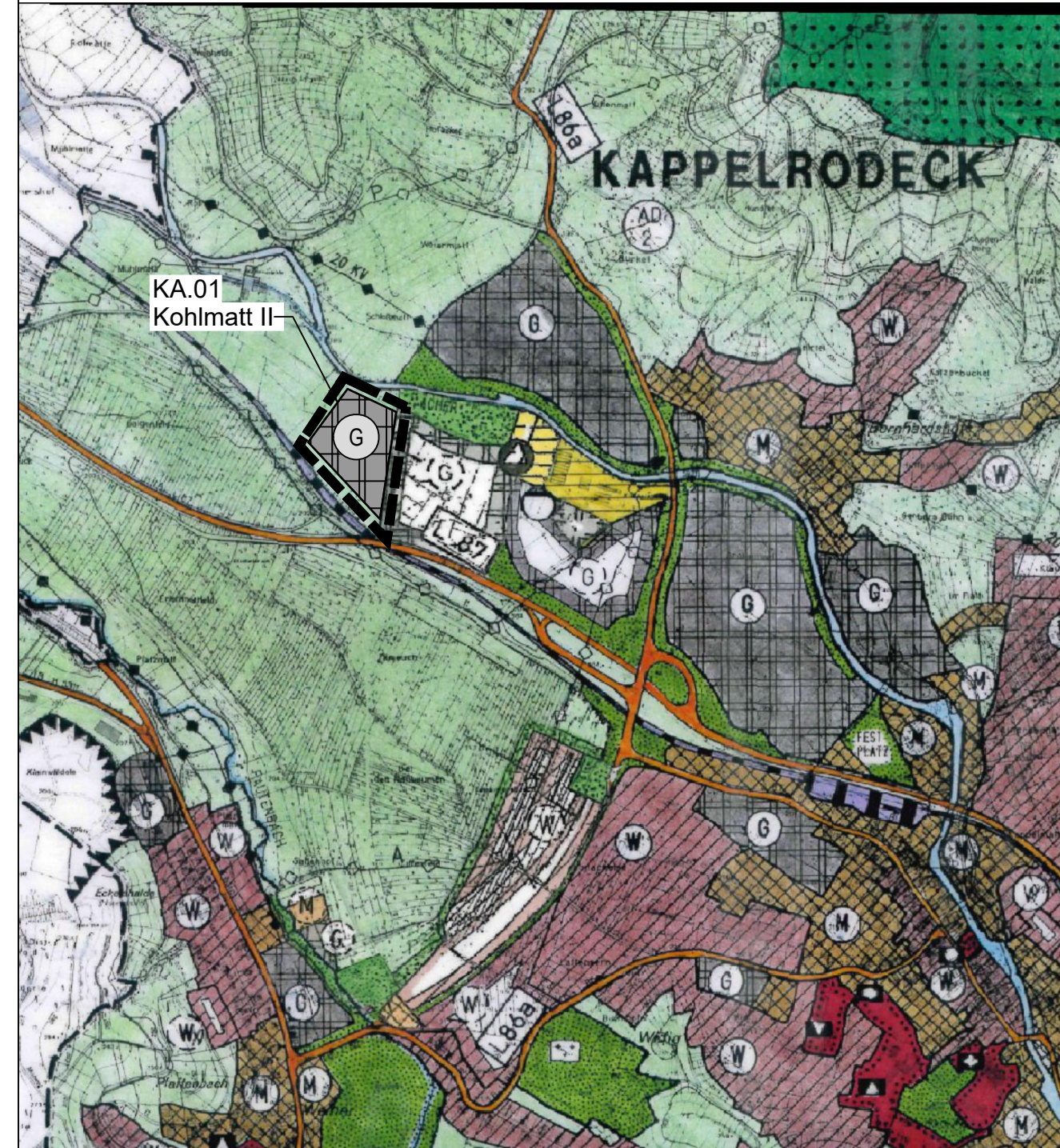
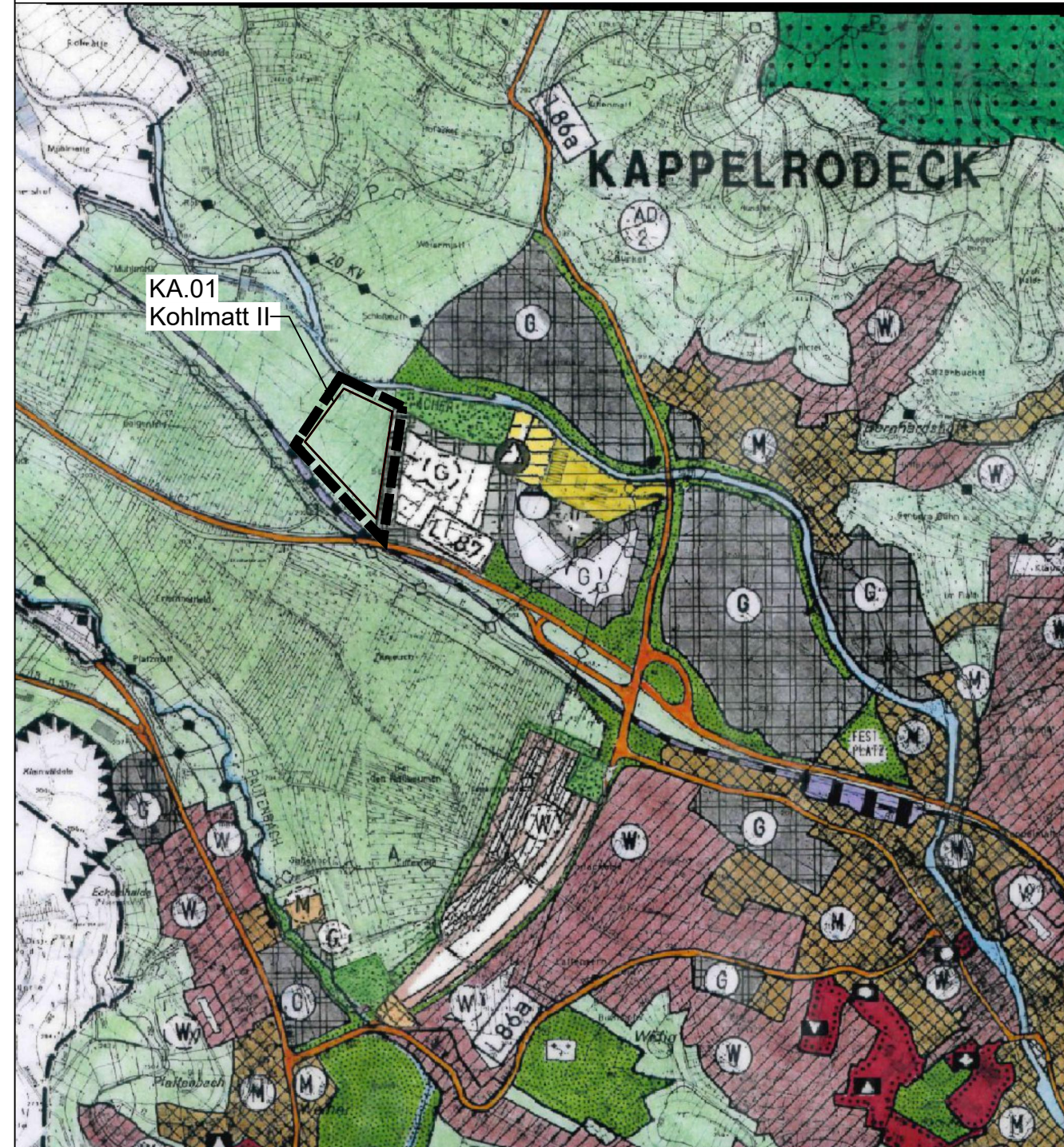
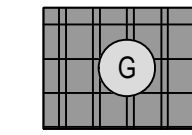


# Ursprüngliche Fassung

# Neue Fassung

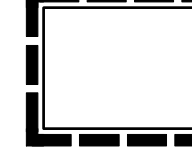


### 1. Art der baulichen Nutzung



1.3. Gewerbliche Bauflächen

### 15. Sonstige Planzeichen



15.13. Grenze des räumlichen Geltungsbereiches

Stand: 17.10.2024  
 Fassung: Entwurf zur öffentlichen Auslegung gemäß § 3 Abs. 2 BauGB

Anlage Nr. 1.1

## Gemeindeverwaltungsverband Kappelrodeck

### Änderung Flächennutzungsplan in Kappelrodeck



1:10.000

Es wird bestätigt, dass die Inhalte dieses Flächennutzungsplanes mit dem hierzu ergangenen Beschluss des Gemeinderats der Gemeindeverwaltungsverbandes Kappelrodeck vom..... übereinstimmen

Kappelrodeck, .....

#### Verfahrensdaten:

Aufstellungsbeschluss: 17.10.2023  
 Frühzeitige Beteiligung: 27.11.2023 - 12.01.2024  
 Entwurfsbilligung:  
 Offenlage:  
 Satzungsbeschluss:

Stefan Hattenbach  
 Verbandsvorsitzender

Der Flächennutzungsplan ist durch öffentliche Bekanntmachung gemäß § 10 Abs. 3 BauGB am ..... in Kraft getreten.

Kappelrodeck, .....

In Kraft getreten am:

Stefan Hattenbach  
 Verbandsvorsitzender

Lagesystem:	GK <input checked="" type="checkbox"/> UTM <input type="checkbox"/>	Stand Kataster:	2020
Höhensystem (HST):	130 (DHHN12) <input checked="" type="checkbox"/> 160 (DHHN92) <input type="checkbox"/> 170 (DHHN2016) <input type="checkbox"/>	Stand Umlegung:	
Bestandvermessung:			
Projekt	2022/139	<p>Poststraße 1 • 77886 Lauf • Tel. 07841 703-0 • Fax -80                  Marlerer Straße 4 • 77656 Offenburg • Tel. 0781 990779-0 • Fax -29                  Tullastraße 5a • 79331 Teningen • Tel. 07641 95869-0 • Fax -29</p> <p>Ingenieurbüro für                  Tief- und Wasserbau                  Stadtplanung und                  Verkehrsanlagen</p>	
Bearbeiter	Kernler		
Gez.	Moser		
Datum			